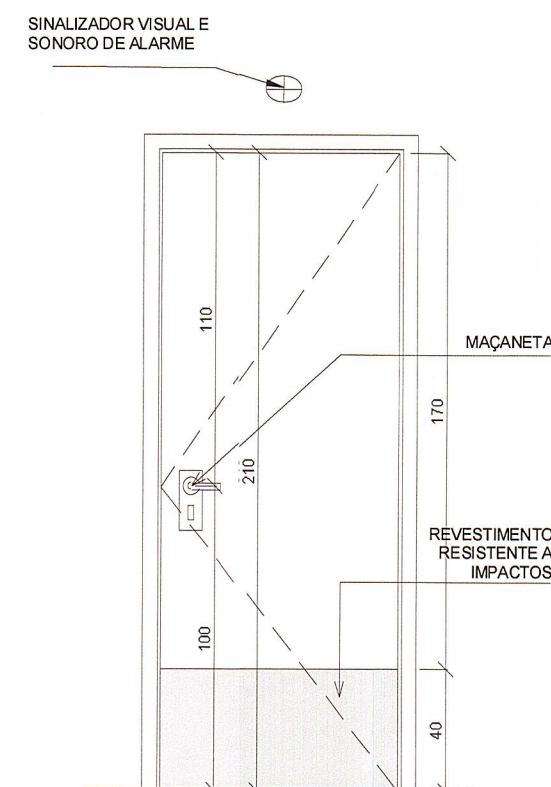
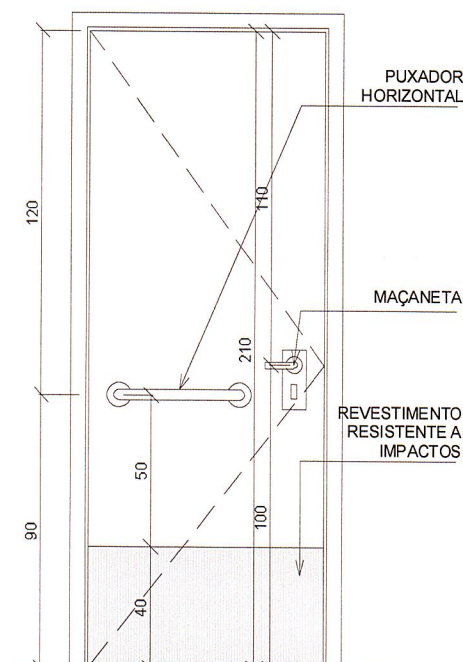


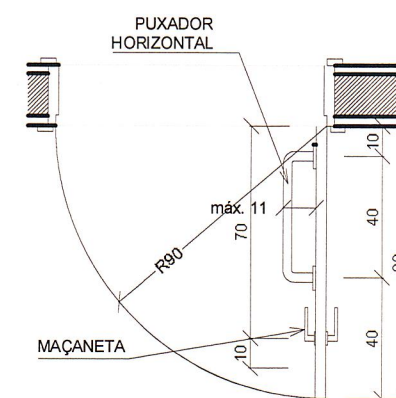
VISTA FRONTAL  
P1 - 1.40X2.10  
ESCALA 1:25



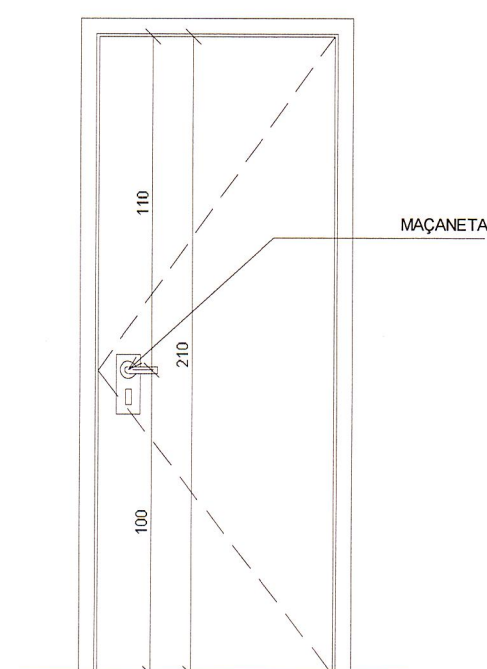
VISTA FRONTAL  
P3 - 0.90X2.10  
ESCALA 1:25



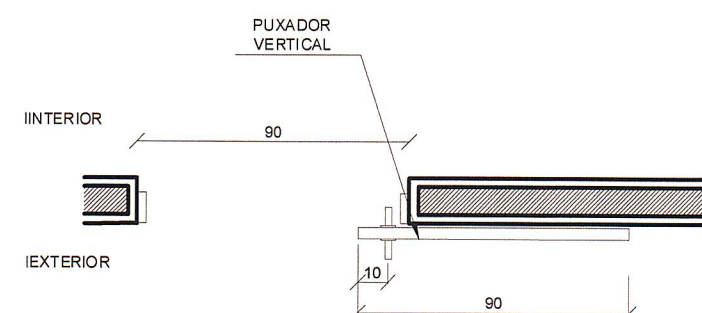
VISTA POSTERIOR  
P3 - 0.90X2.10  
ESCALA 1:25



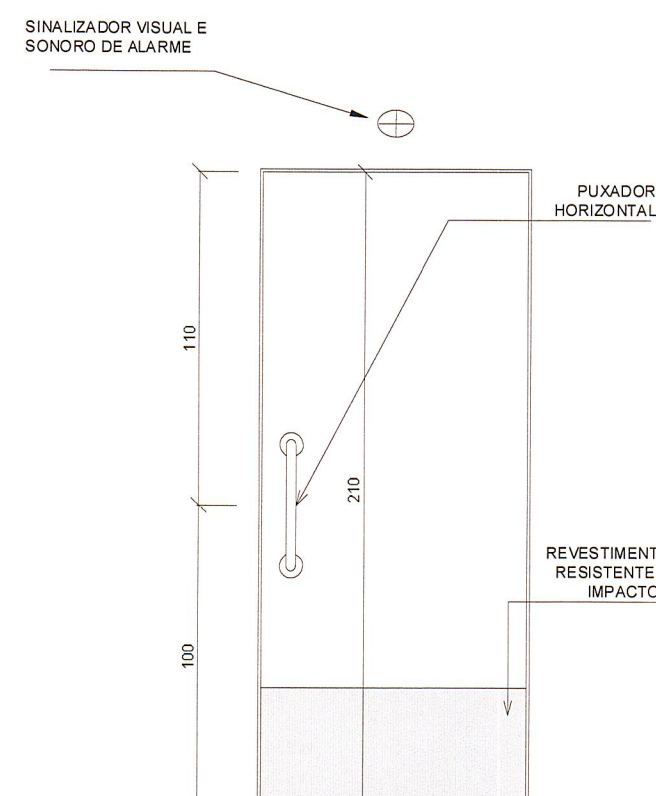
VISTA DE TOPO  
P3 - 0.90X2.10  
ESCALA 1:25




VISTA FRONTAL  
P2 - 0.80X2.10  
ESCALA 1:25



VISTA DE TOPO  
P4 - 0.90X2.10  
ESCALA 1:25



VISTA FRONTAL  
P4 - 0.90X2.10  
ESCALA 1:25



TRÊS RIOS  
—PREFEITURA—

NOTA:  
OS DETALHES E INFORMAÇÕES TÉCNICAS  
CONTIDOS NESTE DOCUMENTO, SÃO DE  
PROPRIEDADE DO SEU AUTOR, NÃO PODENDO  
SER ALTERADOS, REPRODUZIDOS OU CEDIDOS  
A TERCEIROS, SEM O SEU PRÉVIO E FORMAL  
CONSENTIMENTO.  
DIREITOS AUTORAIS RESERVADOS

SECRETARIA DE AGRICULTURA

ASSINATURAS:

JOSE SCHMITZ NETO  
SECRETÁRIO MUNICIPAL DE AGRICULTURA

JOACIR BARBAGLIO PEREIRA  
PREFEITO

JÂNIO QUADROS VIEIRA MARTINS - CAU - A 17420-3  
ARQUITETO E URBANISTA / ENG. SEG. DO TRABALHO  
COORDENADOR DE INFRA ESTRUTURA  
AUTOR DO PROJETO

RICARDO DA SILVA MONTEIRO  
SECRETÁRIO DE OBRAS

DESCRIÇÃO:		DATA:		
REV 05 - DEPPRO -LOCAÇÃO DO CASTELO D'ÁGUA; AJUSTE DE PISO TÁTIL; REVISÃO GERAL NOS CARIMBOS, CANTEIRO, MARCAÇÃO DOS NÍVEIS, FACHADA FUNDOS BLOCO ADM E BHS, QUADRO DE ÁREA		28/07/2022		
REV 04 - DEPPRO - MODIFICAÇÃO DAS ALTURAS DOS PILARES E DAS VIGAS DOS GALPÕES; LOCAÇÃO DO CASTELO D'ÁGUA; ALTERAÇÃO DO PARQUE INFANTIL CONFORME CATÁLOGO EMOP; AJUSTE DE PISO TÁTIL.		26/07/2022		
REV 3 - EMOP - REVISÃO DO FLUXO DE PISO TÁTIL COM ACRÉSCIMO DE DETALHES E COTAS		21/07/2022		
REV 2 - EMPRESA		-		
REV 1 - EMPRESA		-		
CLIENTE:		DATA EMISSÃO:		
PREFEITURA MUNICIPAL DE TRÊS RIOS		02/06/2022		
IMÓVEL:		CODIGO EMOP:		
MERCADO PRODUTOR - TRÊS RIOS				
ENDEREÇO:		MUNICÍPIO:		
AV. CONDESSA DO RIO NOVO, S/Nº - CENTRO - TRÊS RIOS,RJ		TRÊS RIOS		
NATUREZA DA OBRA:		PROJETO:		
PROJETO EXECUTIVO-ARQUITETURA		ARQUITETURA		
ADMINISTRAÇÃO E BANHEIROS - DETALHES DE ESQUADRIA				
TÍTULO DA PRANCHA:		ESCALA:		
PORTA 01, PORTA 02, PORTA 03 E PORTA 04		INDICADA		
		PRANCHA Nº:		
		02/02/2022		
ÁREAS:	DO TERRENO:	CONSTRUIDA:	A CONSTRUIR:	TOTAL:
	2449m2	0,00m2	604,88m2	604,88m2
AUTOR DO PROJETO:	PROJETISTAS:		APROVAÇÃO DO PROJETO:	

S E I N F R A - SECRETARIA DE ESTADO DE INFRAESTRUTURA E OBRAS  
E M O P - EMPRESA DE OBRAS PÚBLICAS DO ESTADO DO RIO DE JANEIRO

